



RIVIERA DEL BRENTA E MIRANESE PROVINCIA DI VENEZIA

Luogo: COMUNE DI MARTELLAGO VIA TERESA CASATI

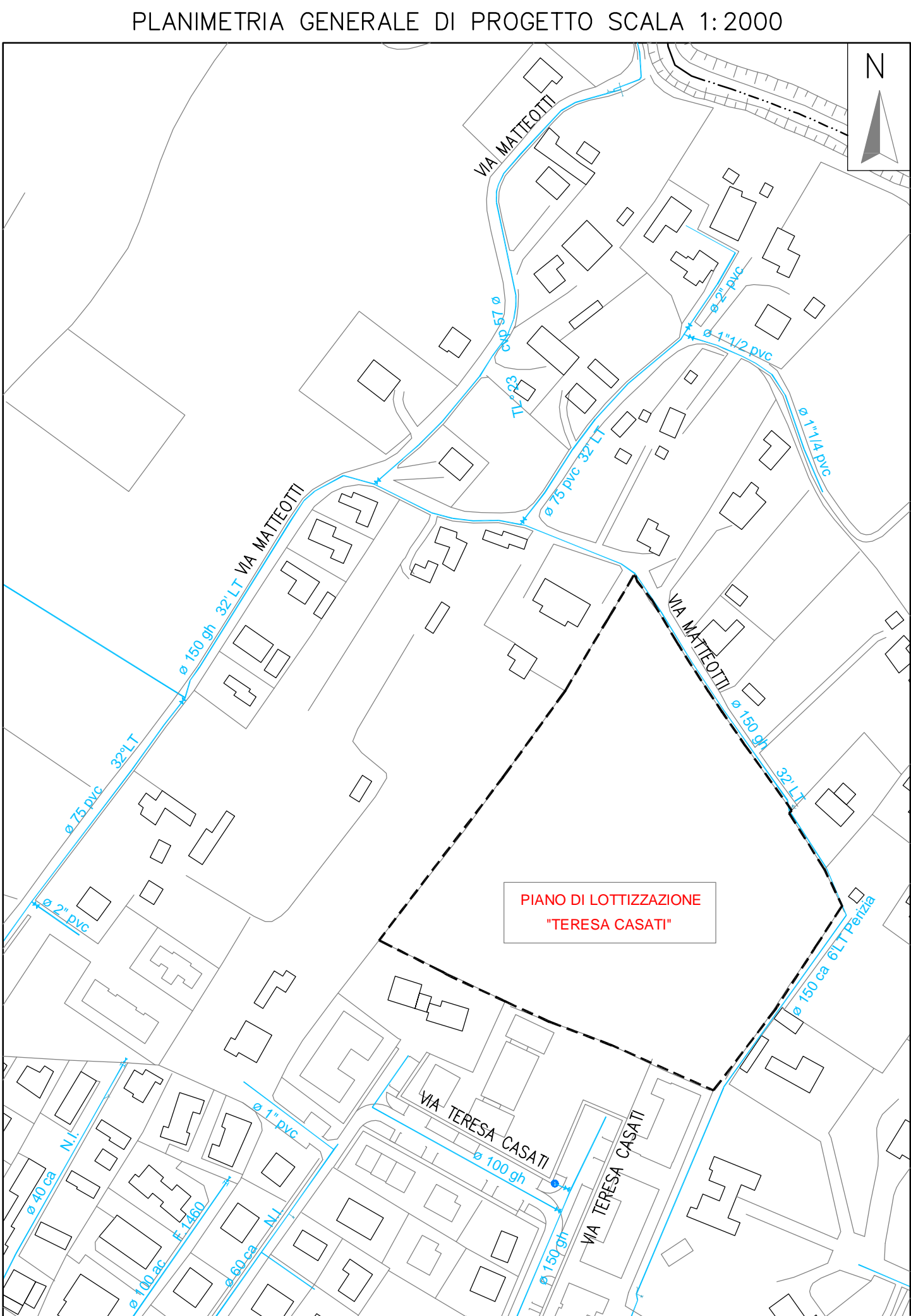
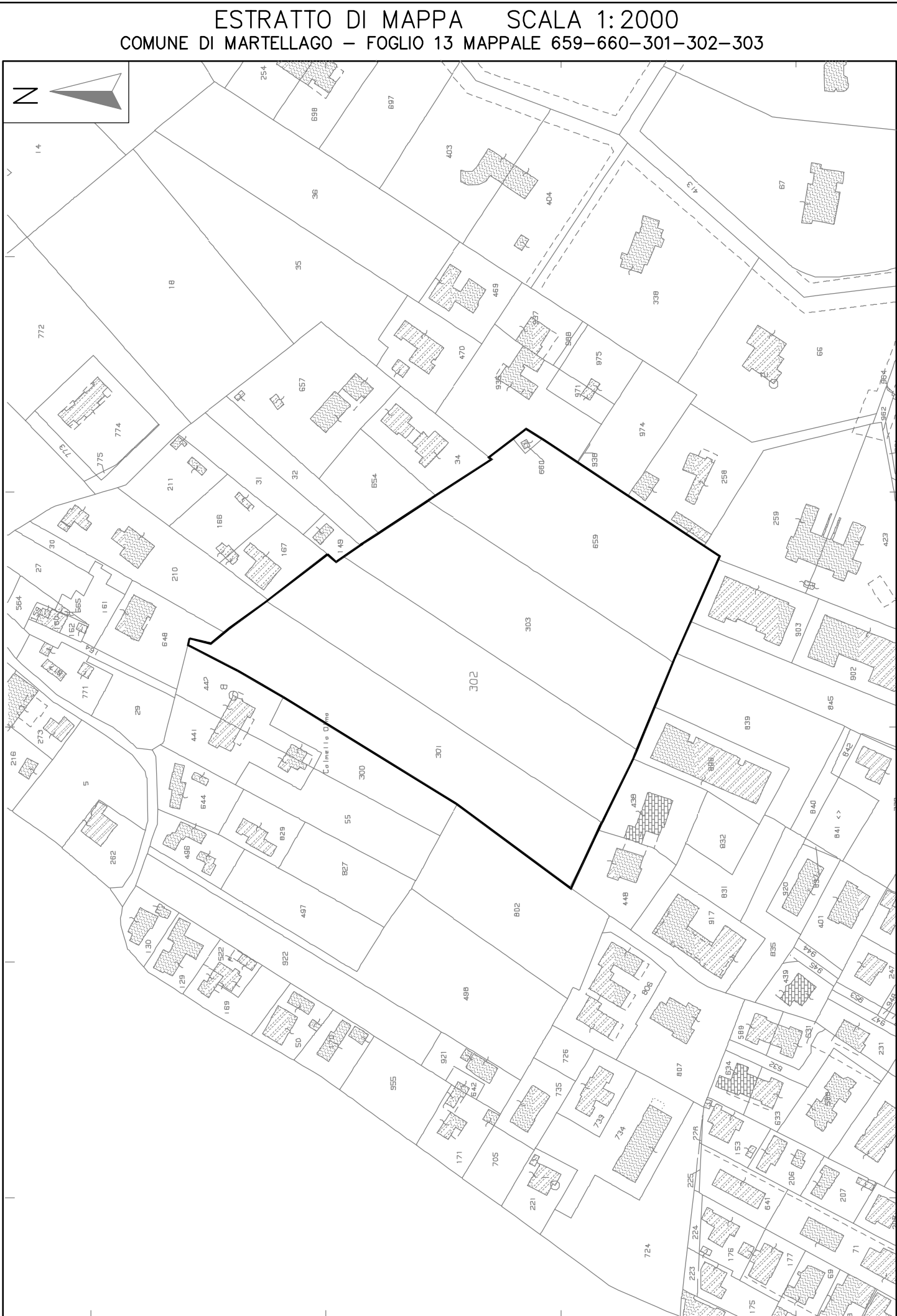
Oggetto: REALIZZAZIONE RETE IDRICA DI DISTRIBUZIONE PIANO DI LOTTIZZAZIONE "TERESA CASATI" Geom. Claudio Bergo Piazza IV Novembre n. 104, n. 104 30033 Martellago (VE) Tel. e Fax. 041 5030295

Gruppo di lavoro: Elena Stefani Via Sallustiana n. 177, 30036 Mirano (VE) Tel. 800 466 466 Fax. 041 7291920 e-mail: protocollo@cent.gruppoveritas.it

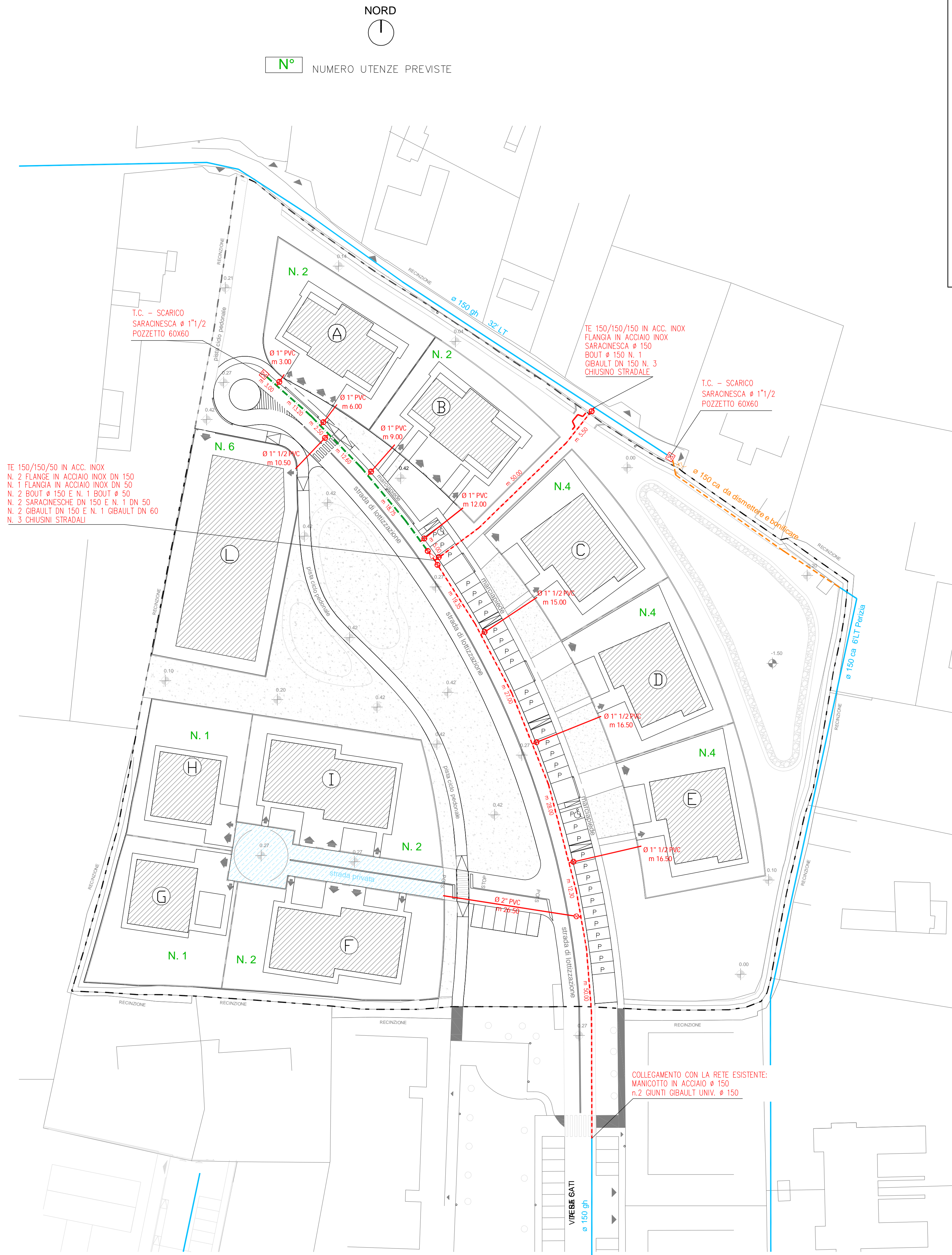
Allegato: U Elab. Grafico: ESTRATTO MAPPA PLANIMETRIE DI PROGETTO PARTICOLARE SCAVO E ALLACCIAMENTO

Scale: VARIE N. Progressivo: MR059 Data: MAGGIO 2017 Rev: 00

IL PROGETTISTA Arch. Paolo Bonaldi



PLANIMETRIA - STATO DI PROGETTO SCALA 1:500



- LEGENDA**
- CONDOTTE IDRICHE ESISTENTI
  - CONDOTTA IDRICA IN PROGETTO DN 150 IN GHISA
  - CONDOTTA IDRICA IN PROGETTO DN 63 IN PVC
  - CONDOTTA DA DISMETTERE E BONIFICARE METRI 48.00
  - CAVALLOTTO IN ACCIAIO INOX AISI 304 L
  - PREDISPOSIZIONI PER ALLACCIAMENTI AI LOTTI IN PROGETTO IN PVC
  - POZZETTO 60x60 CON SARACINESCA
  - CHIUSINO STRADALE CON SARACINESCA

**LUNGHEZZE**

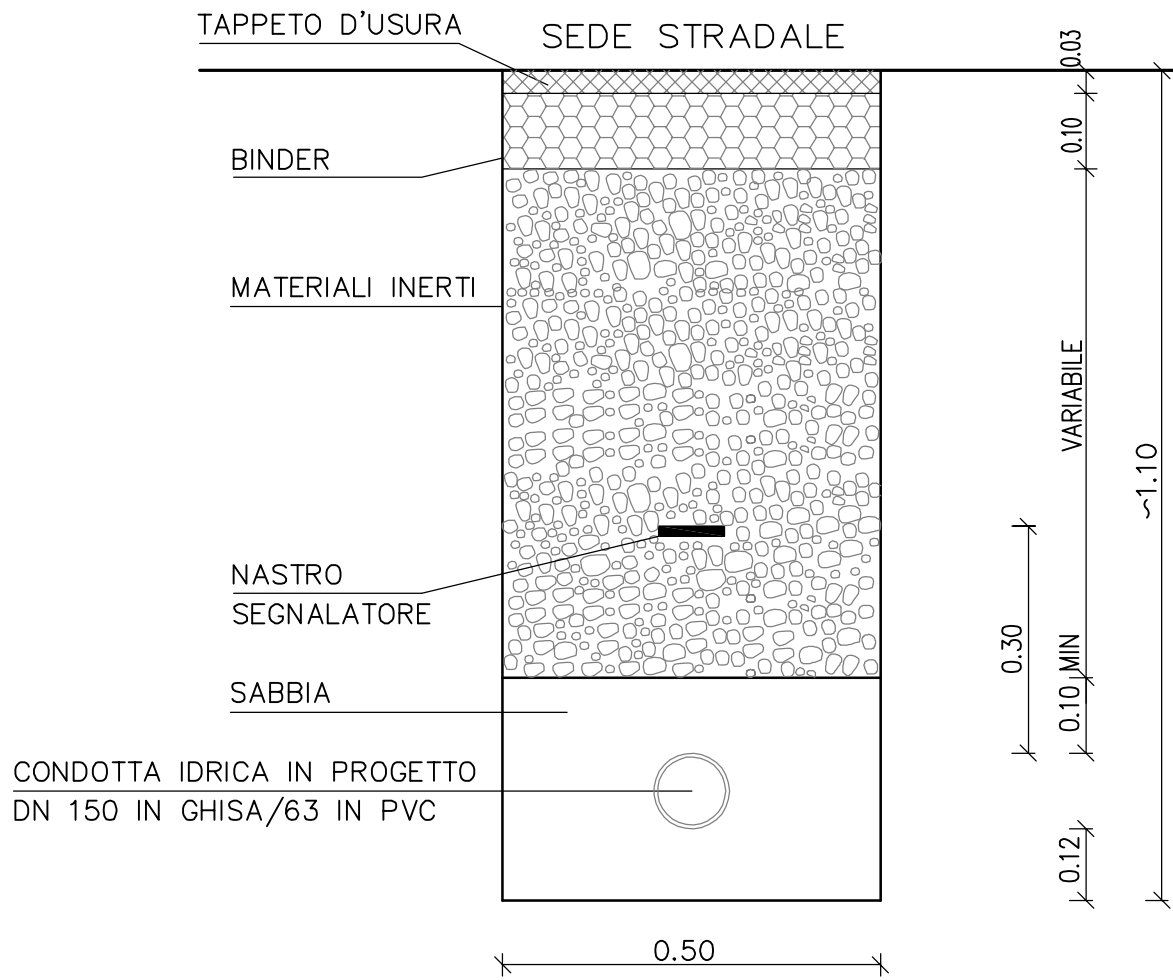
CONDOTTA IDRICA IN GHISA Ø 150 mm	m 186,65
CONDOTTA IDRICA IN PVC Ø 63 mm	m 55,05
ALLACCIAMENTI LOTTI TUBO PVC PN 16 Ø 1"	m 30,00
ALLACCIAMENTI LOTTI TUBO PVC PN 16 Ø 1" 1/2	m 58,50
ALLACCIAMENTI LOTTI TUBO PVC PN 16 Ø 2"	m 26,50

**NOTE**

LA POSIZIONE DELLE PREDISPOSIZIONI AGLI ALLACCIAMENTI E' INDICATIVA E DOVRA' ESSERE DEFINITA IN FASE ESECUTIVA DALLA D.L. DEL P.D.L.

GLI ALLACCIAMENTI SONO DA ESEGUIRE IN FODERO IN TUBO CORRUGATO A DOPPIE PARETI LISCE De 110

SEZIONE DI SCAVO TIPO



PARTICOLARE PREDISPOSIZIONE ALLACCIAMENTO IDRICO

